



CASCATE BARD'NATORE E MADONNA DEL FIUME

Tra i percorsi trekking di Calabritto spicca quello per le **cascate di Bard'natore** e la chiesa rupestre della **Madonna del Fiume**. Il percorso di 5 km, andata e ritorno, per un dislivello complessivo di 570 metri, è per escursionisti di livello medio, ed è considerato uno dei percorsi naturalistici più spettacolari della provincia di Avellino.

Il percorso inizia a 4 km dall'abitato e l'imbocco del sentiero si raggiunge in auto. Il trekking si dirama tra cascate, grotte, antichi rifugi e l'antica chiesa della Madonna del Fiume, situata in una grotta sormontata da centinaia di stalattiti: risale al 1624 e all'interno si venera la Vergine protettrice delle donne gravide e partorienti.

Punti di interesse del trekking:

- Sbalzi del torrente Acquara
- Antico casale
- Grotte rifugio
- Tempa ru l'arona
- Cascate di Bard'natore (cinque salti, dislocati su 70 metri di dislivello, tra le più alte della Campania), con apposito sentiero di risalita
- Punti panoramici sulla Valle dello Zagarone
- Fontana ru li palummi
- Chiesa rupestre e grotta della Madonna del Fiume

Info chiamate e whatsapp dal lunedì alla domenica

Giovanni 339 5336277
Mimmo 338 4125852

calabrittoescursioni@gmail.com



CALABRITTO

QUAGLIETTA E IL BORGO MEDIEVALE

Il **Borgo Medievale di Quaglietta** si sviluppa su uno sperone roccioso che domina la valle. Il nucleo più antico è rappresentato dal Castello che nasce come presidio militare Longobardo, per creare uno sbarramento contro gli attacchi dei Saraceni e per controllare una delle vie di comunicazione più importanti del Medioevo. L'ottima posizione del castello ha fatto sì che la popolazione, bisognosa di sicurezza, si sistemasse a ridosso del primo nucleo, creando il Borgo che è stato abitato fino al sisma del 1980.

Nel Borgo Medievale, attualmente, è collocato un **Albergo Diffuso** (16 appartamenti e 50 posti letto) e un ristorante, il **Silarus**.

È possibile visitare autonomamente il Borgo passeggiando per le stradine fino ad arrivare all'area del castello, pagando 1,00 Euro all'ingresso dell'Albergo Diffuso (INFO 3895868401).

Manifestazioni annuali della Pro Loco Aquae Electae

- 2 Luglio: **Festa d'Estate al Cantariello**
- 18 e 19 Agosto: **ZenziGUSTO - Sagra di Qualità**
- 21 Agosto: **Mercatino D'Agosto**
- Luglio/agosto: Acquatrekking lungo il fiume Sele

Prodotti tipici: Ravioli allo **Zenzifero**, Liquore allo Zenzifero e Formaggio allo Zenzifero

Visite guidate a cura della Pro Loco

www.prolocoquaglietta.it

Cell. 333 9731 791

prolococoquaglietta.aps@gmail.com



QUAGLIETTA

CAPOSELE, UN FIUME, UN SANTO ESPERIENZE DA VIVERE

A Caposele sono presenti le **Sorgenti del Sele** e le strutture dell'**Acquedotto Pugliese**, dove è possibile conoscere la storia e le sorprendenti qualità tecniche di una delle opere di ingegneria idraulica più incredibili d'Europa, tra gli acquedotti più lunghi del mondo.

Ad esse possono essere abbinare le visite al **Museo delle Acque** e al **Museo delle Macchine di Leonardo Da Vinci**, in un tour completo.

Orario estivo (dal 01.04 al 31.10)

- **Venerdì e festivi:** ore **14:30-16:30**
- **Sab, Dom:** ore **11:00-13:00** e **16:00-18:00**

Orario invernale (dal 01.11 al 31.03)


- **Venerdì e festivi:** ore **14:30-16:30**
- **Sab, Dom:** ore **10:30-12:30** e **14:30-16:30**

Nella frazione di Materdomini è possibile ammirare e vivere la vita di **San Gerardo**, il Santo protettore delle Mamme e dei Bambini, le sue storie e i suoi miracoli. Un viaggio spirituale all'interno di un mondo carico di emozioni: la **vecchia Basilica** con la **tomba del Santo**, il **museo Gerardino** e la favolosa **Sala dei Fiocchi**, vi permetteranno di vivere un'esperienza spirituale e culturale a 360°.

www.visitcaposele.it

Info Point Turistico 0827 1886240
Pro Loco 342 6053380

info@visitcaposele.it
prolococaposele@gmail.com



CAPOSELE

CONZA DELLA CAMPANIA DALL'ARCHEOLOGIA ALLA NATURA

A Conza della Campania sono presenti due suggestive risorse turistiche che coniugano la storia antica e la cultura con l'ambiente ed il paesaggio: il **Parco Storico ed Archeologico di Compsa** e l'**Oasi WWF "Lago di Conza"**.

Il sito archeologico è gestito dalla Pro Loco "Compsa" ed è preferibile prenotare con qualche giorno di anticipo. Inoltre, il Parco Storico ed Archeologico di Compsa, oltre che nei giorni festivi con prevedibile alto flusso turistico, è altresì visitabile:

A **Giugno, Luglio ed Agosto la Domenica:**

- ore **10:00 - 13:00** e **16:00 - 19:00**

A **Maggio e Settembre, Sab e Dom:**

- ore **10:00 - 13:00** e **15:00 - 18:00**

Tali orari sono validi oggi ma soggetti a variazioni, quindi si consiglia di verificare l'apertura telefonando al numero di cui sotto.

Il costo del biglietto è di 3 Euro a persona.

L'Oasi WWF "Lago di Conza" è gestita da WWF Silentum ed è visitabile secondo queste modalità:

- apertura **domenicale** dalle **9.30** alle **17.30**;
- dal **lunedì** al **sabato** apertura solo su prenotazione per gruppi (minimo 10 persone)
- costo senza vista guidata: 3€ a persona
- costo con visita guidata: 4€ a persona

Pro Loco 0827 39399 / 349 3583469
Oasi WWF 339 5410048

prolococompsa@gmail.com
lagoconza@wwf.it



CONZA



Progetto realizzato dalle Pro Loco



Un patrimonio da scoprire

SOSPESI TRA STORIA E NATURA

La tua avventura a soli 3€ (a persona)

Consiste in:

- Visita al Castello Normanno
- Passaggio sul ponte tibetano
- Sentieri naturalistici
- Area Relax

Visita i nostri social, scopri giorni e orari d'apertura oppure chiamaci per ulteriori informazioni.

Via Largo Padre Pio 1, Laviano (Sa)

GIORNI E ORARI

Sabato, Domenica e festivi

- **Mattina: 10:00 - 13:00**
- **Pomeriggio: 15:00 - 18:00**

Mese di **Agosto** aperto tutti i giorni

Cell. 351 8465203

pontetibetanoproloco@gmail.it



CASALE LEONUM

Lioni sorge a 550m s.l.m sulle rive del fiume Ofanto, circondato da aree rurali, ed offre vari tour storico/culturali tra i monumenti storici del paese

CHIESE:

- **Santa Maria Assunta** : è la Chiesa Madre della Comunità e costituisce il primo edificio di culto del Paese, ricostruita dopo il sisma conservando le parti antiche.
- **San Rocco** : intitolata al patrono del paese e ricostruita, dopo il sisma, ad immagine della Basilica dell'Annunciazione a Nazareth, sede dei Frati Minori Francescani.
- **Chiesa e arco dell'annunziata** : situati nel cuore del Paese risalgono al 1500. L'arco è il luogo nel quale San Rocco venne proclamato patrono di Lioni il 30 ottobre 1774 e porta principale del Paese

MONUMENTI:

- Leone funerario
- Campanile
- Parco della memoria e teatro (su prenotazione la domenica)
- Croce monumentale
- Villa bianchi
- Quartiere le caselle
- Stazione ferroviaria di Lioni
- Chiesetta e ponte romano

TOUR:

- Casale leonum
- Murales

www.prolocolioni.org

Cell. 380 2165500

prolocolioni@yahoo.it



MORRA DE SANCTIS TRA STORIA E LETTERATURA

Morra De Sanctis sorge lungo il **fiume Ofanto** ad un'altitudine di circa 863 metri s.l.m. nel cuore della "verde Irpinia". Grazie alla posizione dominante il paese offre ai visitatori panorami suggestivi e di grande effetto, arricchiti dalla presenza di numerose sorgenti e **due laghi** lungo il corso del **torrente Isca**. La cittadina, fino al 1934 denominata Morra Irpino, mutò il nome in Morra De Sanctis per ricordare il sommo critico letterario **Francesco De Sanctis** che qui nacque il 28 marzo del 1817. Le origini di Morra sono molto antiche. I reperti archeologici di cui abbondano le sue campagne e gli scavi condotti dalla Soprintendenza ne provano l'esistenza già al tempo della cultura di Oliveto - Cairano che si sviluppò tra il IX e il VI secolo a.C. nell'alta valle dell'Ofanto e del Sele.

Visite al centro storico su prenotazione dal **Martedì alla Domenica**.

www.prolocomorra.altervista.org

Cell. 333 1824257
Cell. 347 9991670

prolocomorra@libero.it



OASI VALLE DELLA CACCIA

L'oasi è attiva dal 1992, immersa nei **Monti Picentini**, custodisce rare specie floristiche e faunistiche. Ospita una **cascata naturale** alta circa 30 metri e un'affascinante **grotta calcarea**. Un **parco naturale** dove poter godere di aria buona, relax e natura incontaminata.

Il parco naturale sarà aperto:

- **Orientativamente dal 15 giugno al 15 settembre**
- **nei seguenti orari 8:30 - 17:30** (salvo condizioni meteo avverse)

Segui le nostre pagine oppure chiamaci per maggiori info.

IMPORTANTE: Recarsi prima in biglietteria presso C.so Garibaldi dove sarà possibile visitare gratuitamente il **museo del lupo**.

Costi: 4€ a persona

Il prezzo comprende la visita all'Oasi Valle della Caccia e aggiungendo 1€ si ha il trasporto navetta (facoltativo fino ad esaurimento posti parcheggio)

Tel. 0827 57031
Cell. 351 9667546 / 329 9512925

info@comune.senerchia.av.it
prolocosenerchia@tiscali.it



VILLA D'AYALA

Il **Parco della Villa**, cui si accede da valle, in prossimità del centro del paese, si sviluppa per una misura compresa tra i 17 e i 18 ettari ed è interamente circondata da mura. Il suo disegno attuale è riconducibile ad una realizzazione del XVIII secolo e di quest'epoca presenta alcune caratteristiche tipiche.

Tutto il parco risulta disseminato di arredi quali fontane, statue, piccole architetture; di estremo interesse è il sistema di caverne e canali, probabilmente risalente ad epoca romana e con funzioni di incanalatura delle acque, che attraversa il parco nella sua estensione.

Orario d'apertura:

- **Sabato:**
 - **Mattina: 10:00 - 13:00**
 - **Pomeriggio: 14:00 - 17:00**
- **Domenica:**
 - **Mattina: 9:30 - 13:00**
 - **Pomeriggio: 16:00 - 19:30**

Guida 349 0946232
Pro Loco 0828 796510 / Comune 0828 796001

prolocodayalavalva@tiscali.it




DOVE IL VENTO SUONA E IL SILENZIO RACCONTA

Il **borgo di Cairano** è la meta ideale per chi vuole abbandonarsi alla pace dei sensi. Il piccolo paese, che conta poco più di 270 abitanti, si erge su un massiccio dalla bizzarra forma di una balena. La camminata (per i più pigri l'escursione è possibile farla in golf car) alla scoperta degli angoli più suggestivi del borgo è di certo un'esperienza obbligatoria per i visitatori; così come scattare una foto in cima alla rupe, il punto più alto di Cairano, e lasciarsi trasportare dal panorama mozzafiato ma anche dalla musica degli **Organi a Vento**: tre gruppi di canne in lega di zinco e titanio che trasmettono una melodia riprodotta dal vento. Gli organi a vento installati sulla cima del borgo sono gli unici in Europa. Immane anche la visita alle **cantine**, dove ancora oggi molti cittadini producono vino. Per gli amanti della birra invece, è possibile visitare il **birrifico "Skapte Handcraft Beer"** dove è possibile degustare le diverse tipologie di birra prodotte direttamente nel borgo: un'esperienza unica! Per concludere non c'è niente di meglio del ristorante "Voria" che si affaccia sull'illuminato teatro Odeon, dal quale si può scorgere il campanile della Chiesa Di San Leone.


www.cairanoproloco.it

Cell. 376 0050823


prolococairano@libero.it




LAVIANO



LIONI




MORRA



SENERCHIA



VALVA



CAIRANO